



РЕШЕНИЕ №ВТ-12-ЕО/2021 г.

за преценяване на необходимостта от извършване на екологична оценка

На основание чл. 85, ал. 4 и ал. 5 от *Закона за опазване на околната среда* (ЗООС), чл. 14, ал. 1, ал. 2, ал. 3 от *Наредбата за условията и реда за извършване на екологична оценка на планове и програми* (Наредба за ЕО), чл. 31, ал. 4 във връзка с ал. 1 и ал. 6 от *Закона за биологичното разнообразие* (ЗБР), чл. 37, ал. 4 във връзка с чл. 2, ал. 1, т. 1 от *Наредбата за условията и реда за извършване на оценка на съвместимостта на планове, програми, проекти и инвестиционни предложения с предмета и целите на опазване на защитените зони* (Наредба за ОС), представена от възложителя информация по чл. 8а, ал. 1 и ал. 2 от *Наредбата за ЕО* и получено становище от Регионална здравна инспекция, гр. Габрово (РЗИ – Габрово)

РЕШИХ:

да не се извършва екологична оценка на „План за интегрирано развитие на Община Дряново (2021-2027)”, при прилагането, на който няма вероятност да се окаже значително отрицателно въздействие върху околната среда и човешкото здраве, при спазване на поставеното условие.

Възложител: Община Дряново, ЕИК 000215729
Седалище: гр. Дряново, п. к. 5370, ул. „Бачо Киро“ №19

Характеристика на проекта за План за интегрирано развитие на община Дряново (ПИРО Дряново):


Основната цел на Плана за интегрирано развитие на община Дряново, като средносрочен рамков документ, е да определи целите и приоритетите на регионалната политика за община Дряново, в съответствие с изводите на изготвения анализ на социално-икономическото развитие на общината. Стратегическата част на плана е съобразена с предвижданията на съответните документи от по-висок порядък, както и със законови, подзаконови актове и стратегически документи на национално и европейско ниво.

Планът отчита и целите и приоритетите на Националната програма за развитие „България 2030”, както и предвижданията на Общия устройствен план на община Дряново. В процеса на разработване са отчетени и хоризонталните приоритети на регионалната политика – устойчиво развитие, равни възможности и социално включване. Специфичен фокус е поставен върху възможностите за осъществяване на интегрирани териториални инвестиции и партньорство със съседните общини и заинтересовани страни, с оглед оптимално използване на наличните ресурси за постигане целите на развитието.

ПИРО Дряново за периода 2021 – 2027 г. включва:

- анализ на икономическото и социалното развитие на община Севлиево;
- приоритети и цели за развитие на община Дряново за периода 2021 – 2027 г.;
- програма за реализация на плана, с която се конкретизират проектите за неговото изпълнение, съответните финансови ресурси и звената за изпълнение на проектите;
- индикативна финансова таблица, обобщаваща необходимите ресурси за реализация на плана;
- индикатори за наблюдение, оценка и актуализацията на плана, ведно с индикаторите за наблюдението и оценката на плана;
- действия за прилагане принципа на партньорство и осигуряване на информация и публичност.

- 1.3.9. Мярка „Осигуряване на достъп до програми за активирание, ориентиране, обучение и заетост“;
- 1.4. Приоритет „Развитие на туризма“:
- 1.4.1. Мярка „Популяризиране на културното наследство на общината и развитие на културния туризъм“;
- 1.4.2. Мярка „Подкрепа на инициативи за създаване на туристически продукти в областта на селския туризъм“;
- 1.4.3. Мярка „Обособяване на нови и рехабилитация на съществуващи екопътеки и туристически маршрути с цел развитие на екотуризма“;
- 1.4.4. Мярка „Развитие на MICE туризъм: целенасочена рекламна кампания, привличане на специализирани събития, разработване на инсентив пакети“;
- 1.5. Приоритет „Развитие на селското и горското стопанство“:
- 1.5.1. Мярка „Стимулиране развитието на земеделие и животновъдство“;
- 1.5.2. Мярка „Модернизация на материалните активи и производствените фактори“;
- 1.5.3. Мярка „Повишаване информираността и професионалната квалификация на заетите в селското стопанство“;
- 1.5.4. Мярка „Насърчаване на внедряването на иновациите и обмена на знания в областта на храните и земеделието“;
- 1.5.5. Мярка „Модернизиране и разширяване на напоителните полета и внедряване на нови технологии за напояване“;
- 1.5.6. Мярка „Създаване на условия за развитие на съвременно, балансирано и природосъобразно горско стопанство“;
- 1.5.7. Мярка „Устойчиво управление на горите и горския фонд“;
- 1.5.8. Мярка „Наблюдение, превенция и борба с пожарите“;
- 1.5.9. Мярка „Борба с ерозията, наводненията, неблагоприятните климатични изменения и вредителите“;
- 1.6. Приоритет „Опазване на околната среда и биоразнообразието“:
- 1.6.1. Мярка „Опазване и възстановяване на екосистемите, видовете и генетичното разнообразие“;
- 1.6.2. Мярка „Укрепване на мрежата от защитени територии и места от Европейската мрежа „Натура 2000“;
2. Стратегическа цел: „Развитие на човешките ресурси“:
- 2.1. Приоритет „Повишаване на образователното равнище на населението на общината“:
- 2.1.1. Мярка „Осигуряване на условия за разширяване на обхвата на предучилищното образование и въвеждане на задължително образование за 4-годишните“;
- 2.1.2. Мярка „Осигуряване на достъп до образование за лицата от населени места без функциониращи училища“;
- 2.1.3. Мярка „Подкрепа за професионалните и специализирани училища“;
- 2.1.4. Мярка „Програми за огромяване, основно сред ромското население и др. уязвими групи за придобиване на по-висока степен на образование, реализирани главно от училищата“;
- 2.1.5. Мярка „Изграждане на връзки между образованието, науката и бизнеса, насочени към развитието на общината“;
- 2.1.6. Мярка „Продължаване на действието на Национална програма „Информационни и комуникационни технологии (ИКТ) в системата на предучилищното и училищното образование“;
- 2.1.7. Мярка „Продължаване на действието на Национална програма „Обучение за ИТ кариера“;



2.2.14. Мярка „Съхраняване, укрепване и популяризиране на културни и духовни празници и културни събития в общината“;

2.2.15. Мярка „Изготвяне и реализиране на програми за развитие на детско-юношеския и ученически спорт“;

2.3. Приоритет „Повишаване на административния капацитет и качеството на административното обслужване“:

2.3.1. Мярка „Дигитализация на административни услуги и създаване и усъвършенстване на нови форми на административно обслужване – е-правителство и др.“;

2.3.2. Мярка „Въвеждането на електронни обществени поръчки и процедури за отдаване на концесии“;

2.3.3. Мярка „Подобряване на знанията на служителите в областта на информационните технологии“;

2.3.4. Мярка „Усвояване на добри практики в повишаване на административния капацитет“;

2.3.5. Мярка „Подобряване на уменията за управление на проекти“;

2.3.6. Мярка „Подобряване на уменията на местните партньори за разработване, финансиране и управление на съвместни проекти“;

2.3.7. Мярка „Обновяване на хардуера и софтуера в общинската администрация и изграждане на информационни системи в помощ на инвеститорите“;

2.3.8. Мярка „Стратегическо планиране и общински политики“;

2.3.9. Мярка „Осигуряване на актуални кадастрални карти и устройствени планове“;

3. Стратегическа цел: „Подобряване качеството на живот чрез изграждане на съвременна инфраструктура и свързаност“:

3.1. Приоритет „Развитие на транспортната и цифрова инфраструктура“:

3.1.1. Мярка „Изграждане на регионалната транспортна свързаност“;

3.1.2. Мярка „Изграждане и рехабилитация на общинската пътна инфраструктура и привеждането ѝ в съответствие с европейските изисквания“;

3.1.3. Мярка „Изграждане и рехабилитация на вътрешно-уличната мрежа, паркинги и паркоместа“;

3.1.4. Мярка „Модернизация на телекомуникационната мрежа и развитие на мрежите за достъп до високоскоростен и свръх-високоскоростен интернет на територията на общината“;

3.2. Приоритет „Развитие на екологосъобразна инфраструктура“:

3.2.1. Мярка „Поддържане и ремонт на съществуващите водоеми и изграждане на нови“;

3.2.2. Мярка „Изграждане и реконструкция на ВИК мрежа, ПСОВ и пречиствателни станции за питейна вода“;

3.2.3. Мярка „Изграждане на водоизточници и санитарно-охранителни зони около водоизточниците“;


3.2.4. Мярка „Премахване на последиците от индустриални и битови замърсявания и тяхното ограничаване“;

3.2.5. Мярка „Изграждане на специализирана инфраструктура обезпечаваща преработката на смет и отпадъци“;

3.2.6. Мярка „Обновяване и модернизиране на оборудването за сметосъбиране и сметоизвозване в общината“;

3.2.7. Мярка „Изграждане на площадки и съоръжения, намаляващи замърсяванията“;

3.2.8. Мярка „Изграждане на системи за ранно предупреждение, които ще бъдат допълнително засилени, включително и по отношение техническия капацитет в прогнозирането и управлението на риска от бедствия“;



5002 гр. Велико Търново, бул. „Никола Габровски“ № 68, п.к.11
Тел: (+359 62) 620 358, Факс: (+359 62) 623 784
e-mail: riosvt-vt@riosvt.org, www.riosvt.org



на околната среда, кадастъра и имотния регистър за територията на общината и е в съответствие с целите на кохезионната политика на Европейския съюз за периода 2021-2027 г.

3. Предвид обхвата и характера на предложените цели и мерки от плана, прилагането му не би могло да се счете за значително изменение, което може да доведе до отрицателно въздействие върху околната среда, по смисъла на чл. 85, ал. 2 от ЗООС.

4. В хода на настоящата процедура е постъпило становище с изх. №10-18-1/21.04.2021 г. на директора на РЗИ – Габрово, според което не се очаква значително отрицателно въздействие върху околната среда и човешкото здраве в резултат от реализиране на предвижданията на плана.

5. На територията на общината са идентифицирани 13 културни ценности, с категория „национално значение“ и редица исторически забележителности и паметници с изключителна културна важност. Предвижданията на ПИРО са насочени към поддържане и добро управление на културните и историческите паметници, поради което не би могло да се предположи, че реализирането на някои от очертаните с плана дейности или инициативи ще повлияе негативно върху културните ценности.

6. В териториалния обхват на община Дряново попадат изцяло или частично:

6.1. Четири защитени зони от мрежата „Натура 2000“ по смисъла на ЗБР, за опазване на природните местообитания и на дивата флора и фауна:

- BG0000214 „Дряновски манастир“, включена в списъка със защитени зони, приет с РМС №122 от 02.03.2007 г. (ДВ, бр. 21/2007 г.) – разположена е в землищата на гр. Дряново и селата Геша, Караиванца, Радовци, Скалско и Царева ливада;

- BG0000282 „Дряновска река“, включена в списъка със защитена зони, приет с РМС №122 от 02.03.2007 г. (ДВ, бр. 21/2007 г.) – разположена е в землищата на селата Ганчовец, Геша, Длъгня, Зая и Косарка, както и на гр.Дряново;

- BG0000263 „Скалско“, включена в списъка със защитена зони, приет с РМС №122 от 02.03.2007 г. (ДВ бр. 21/2007 г.) – разположена е в землищата на селата Скалско и Янтра;

- BG0000610 „Река Янтра“, обявена със Заповед №РД-401/12.07.2016 г. на министъра на околната среда и водите (обн. ДВ бр. 62/2016 г) – засяга землищата на селата Гостилица, Каломен, Скалско, Славейково, Чуково и Янтра.


6.2. Две защитени територии по смисъла на Закона за защитените територии (ЗЗТ):

- Природна забележителност „Пещера Бачо Киро“, обявена със Заповед №2810 от 10.10.1962 г. на ГУГ при МС (ДВ, бр. 56/1963 г.) – разположена е в землището на с. Царева ливада;

- - Защитена местност „Дряновски манастир“, обявена като историческо място със Заповед №357 от 09.02.1973 г. на МГОПС (ДВ, бр. 21/1973 г.), прекатегоризирана в защитена местност със Заповед №РД-1324 от 27.12.2002 г. на МОСВ (ДВ, бр. 70/2004 г.) – разположена е в землищата на гр. Дряново и селата Геша и Царева ливада.

7. При извършената проверка за допустимост по реда на чл. 37, ал. 2, във връзка с чл. 12, ал. 1, 2 и ал. 4 от Наредбата за ОС, в съответствие с нивото на подробност на информацията, се установи, че ПИРО Дряново е допустим за осъществяване, само при съобразяване и съответствие на произтичащите от него планове, програми, проекти и инвестиционни предложения спрямо:

7.1. Режимите в защитена зона BG0000610 „Река Янтра“ за опазване на природните местообитания и на дивата флора и фауна, определени със заповедта за обявяването ѝ.



5002 гр. Велико Търново, бул. „Никола Габровски“ № 68, п.к.11
Тел: (+359 62) 620 358, Факс: (+359 62) 623 784
e-mail: riosvt-vt@riosvt.org, www.riosvt.org



Съгласно разпоредбата на чл. 88, ал. 6 от ЗООС, настоящото решение губи правно действие ако в срок от 5 години от влизането му в сила не е одобрен съответния план.

При констатиране неизпълнение на поставеното условие в настоящото решение, виновните лица носят отговорност по чл. 166, т. 2 от ЗООС.


Решението може да бъде обжалвано пред министъра на околната среда и водите и/или пред съответния административен съд, в 14-дневен срок от съобщаването му на заинтересованите лица по реда на Административнопроцесуалния кодекс.

Дата: 15.05.2021 г.

гр. Велико Търново

ДИРЕКТОР
НА РИОСВ-ВЕЛИКО ТЪРНОВО:

ЕЛИН АНДРЕЕВ



5002 гр. Велико Търново, бул. "Никола Габровски" № 68, п.к.11

Тел: (+359 62) 620 358, Факс: (+359 62) 623 784

e-mail: riosvt-vt@riosvt.org, www.riosvt.org

